

Etape n°	Temps	Distance parcourue	Descriptif
7	1 h 30	4,3 km	Au parking, passer sur la passerelle à côté de la station de pompage. Traverser l'aire de pique-nique, rejoindre la D19 et prendre à ⤴. Au bout de 200 m, quitter la D19 et prendre à l'angle d'une maison la piste qui monte à ⤴. En haut de la montée et à l'intersection, continuer tout ⤴ en descente sur le village de Maury et rejoindre le chemin des Cortals. Au bout, prendre à ⤴ la rue Anatole France, puis à ⤴ la rue Pierre Curie. Passer à côté du trompe-l'oeil représentant des moutons et continuer en ⤴. Rejoindre en bas la rue Henri Barbusse et la prendre à ⤴. Retrouver la rue Anatole France, la prendre à ⤴ et la suivre jusqu'à la place de la Mairie. Rejoindre en ⤴ la rue du Docteur Roux puis continuer en ⤴ pour rejoindre la rue du 14 Juillet. La descendre jusqu'à l'intersection avec la route de Cucugnan. Là, prendre à ⤴ puis à ⤴ sur l'avenue Jean Jaurès jusqu'au centre de loisirs.
	2 h	5,8 km	Fin du parcours



L'édition de ce document a été réalisée par le Pays d'Accueil Agly Verdoble, qui souhaite, par ce nouveau sentier, continuer à vous faire découvrir les richesses de la Vallée de l'Agly. C'est un itinéraire récent, le Pays d'Accueil vous demande donc une certaine indulgence et surtout de lui faire part de toutes vos remarques éventuelles.
Ce sentier apparaîtra dans un nouveau rando-guide pédestre édité en 2009.

Le sentier des Amorioles



Situé, dans la vallée de l'Agly, Maury offre une balade originale au cœur du Fenouillèdes.

MAURY, dénommé jadis « AMORIOLES », daterait et aurait été habité avant l'occupation romaine. Diverses trouvailles : haches en silex, pointes de lances, piques et tombeaux wisigothiques trouvés dans la partie basse de la localité « la Débaillade » semblent confirmer cette opinion et prouver que ces lieux ont été habités à toutes les époques.

La dénomination d'Amorioles a d'ailleurs été maintenue fort longtemps. On retrouve des citations en 792, dans lesquelles Charlemagne donnerait au Comte de Milon, divers villages dans le Fenouillèdes, dont le village d'AMORIOLES ou d'ANAURIOLS.

Après la charte sus-mentionnée les Vicomtes de Fenouillèdes érigèrent le bourg en fief au profit d'un seigneur dont le nom est resté inconnu. MAURY était alors formé de deux bourgades « AMORIOLES et LAVAL ».

Amorioles s'est d'abord groupé autour de son église néogothique, à la voûte fendue, et de son cimetière. On peut supposer que l'histoire de Maury est ensuite liée au moins en partie à celle du château de Quéribus (situé dans la commune audoise voisine de Cucugnan), l'un des derniers bastions de la résistance à la croisade des Albigeois.

Maury est, à lui seul, un spectacle naturel mélangeant collines, vallées, vignobles, forêt méditerranéenne... donnant la possibilité de découvrir son milieu naturel.

Pour Information :
Pays d'Accueil Agly Verdoble
Centre Aragon
66310 ESTAGEL
Tel : 04 68 29 10 42
Fax : 04 68 29 46 47
Email : agly-verdoble@wanadoo.fr

Pour Information :
Maison du Terroir
Avenue Jean Jaurès
66460 MAURY
Tel : 04 68 50 08 54
Fax : 04 68 86 04 80
Email : maisonduterroir@hotmail.fr

Agly-Verdoble
PAYS D'ACCUEIL

Maury
LA MAISON DU TERROIR
la révélation des sens

Accès : Depuis Estagel se rendre à Maury (D 117). Après la Maison du Terroir à l'entrée du village, se garer sur le parking à droite.

Durée : 2 h - 5,8 km














Dénivelé :

Balisateur rencontré :  

Itinéraire :



Légende :

- | | |
|---|---|
|  : Gîte |  : Point de vue |
|  : Camping |  : Baignade |
|  : Restaurant |  : Vignoble |
|  : Ravitaillement |  : Rapaces |
|  : Aire de Pique Nique |  : Circuit VTT |
|  : Parking non gardé |  : Curiosité botanique |
|  : Départ | |

Etape n°	Temps	Distance parcourue	Descriptif
Départ	0 mn	0 km	Départ au panneau signalétique situé sur le mur du centre de loisirs de Maury. Le laisser sur la droite, et monter en ⤴ pour rejoindre une petite route. Prendre à ⤴ sur cette petite route qui passe en contrebas de la chapelle St Roch et continuer tout ⤴ sur la route goudronnée. Laisser une 1ère piste puis une 2ème à droite, passer près d'un « casot » et continuer tout ⤴.
1	15 mn	0,8 km	A l'intersection avec la D69, prendre à ⤴ sur 300 m en direction du village. Quitter la D69 pour prendre à ⤴ la piste DFCI F90. Laisser la piste à gauche, continuer tout ⤴. Amorcer un virage à gauche, laisser la piste à droite et passer un virage à droite. A la première fourche continuer à plat en ⤴.
2	30 mn	1,5 km	A la seconde fourche, quitter la piste DFCI F90 et laisser l'itinéraire « Le dernier bastion cathare » pour prendre à ⤴ la piste en montée. Passer sous la ligne haute tension. Face au château de Quéribus et à une haie de cyprès, prendre à ⤴ la piste en montée. A l'intersection, continuer en ⤴ en montée. La piste continue à plat en crête pour rentrer dans la forêt de Roubials.
3	55 mn	2,6 km	A l'angle droit d'une vigne, retrouver l'intersection avec la boucle du sentier d'interprétation de Roubials qui descend de la colline. Continuer en ⤴ sur la piste principale agrémentée des panneaux thématiques du retour du sentier d'interprétation de Roubials.
4	1 h 05	3,1 km	En pleine descente, et à l'intersection avec l'aller du sentier d'interprétation de Roubials, continuer en ⤴ en descente pour rester sur le sentier « chemin des Amorioles » (retour du sentier d'interprétation de Roubials).
5	1 h 07	3,2 km	Au carrefour de pistes et à l'intersection avec l'itinéraire « Le dernier bastion cathare », prendre en épingle à ⤴. Laisser la piste qui descend sur la droite et continuer en ⤴. Quitter la piste 80 m plus loin pour prendre le sentier en descente à ⤴ et continuer jusqu'à un replat à proximité d'une vigne. Au replat, prendre à ⤴ pour s'éloigner de la vigne et récupérer aussitôt le sentier qui monte à ⤴.
6	1 h 20	3,7 km	Au bout de ce sentier, à l'intersection avec l'aller du sentier d'interprétation de Roubials, prendre à ⤴. Suivre le sentier en descente qui amorce un virage serré à gauche pour se retrouver à peu près parallèle à la route située en contrebas. Continuer sur le même sentier jusqu'à une intersection avec une piste. Là, traverser la piste pour prendre le sentier en ⤴. Amorcer un virage à droite pour rejoindre à nouveau la piste. Là, descendre à ⤴ et quitter à nouveau la piste pour prendre le sentier à ⤴. Suivre le sentier en amorçant un virage à droite. Descendre le sentier en lacets et rejoindre le parking.